

I. План-схемы образовательного учреждения

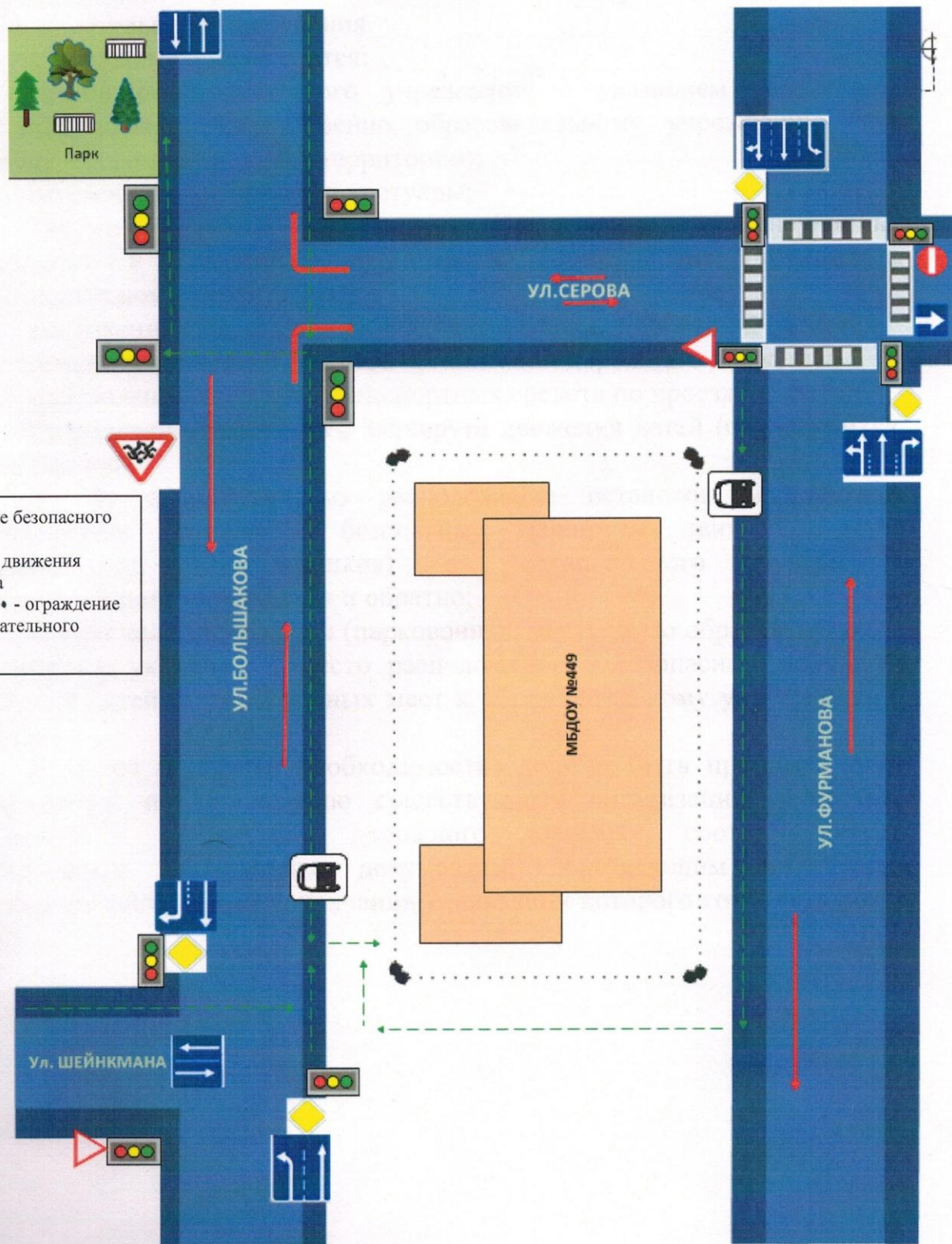
1. Район расположения образовательного учреждения, пути движения транспортных средств и детей (обучающихся, воспитанников)

Образец схемы



2. Схема организации дорожного движения в непосредственной близости от образовательного учреждения с размещением соответствующих технических средств организации дорожного движения, маршрутов движения детей и расположения парковочных мест

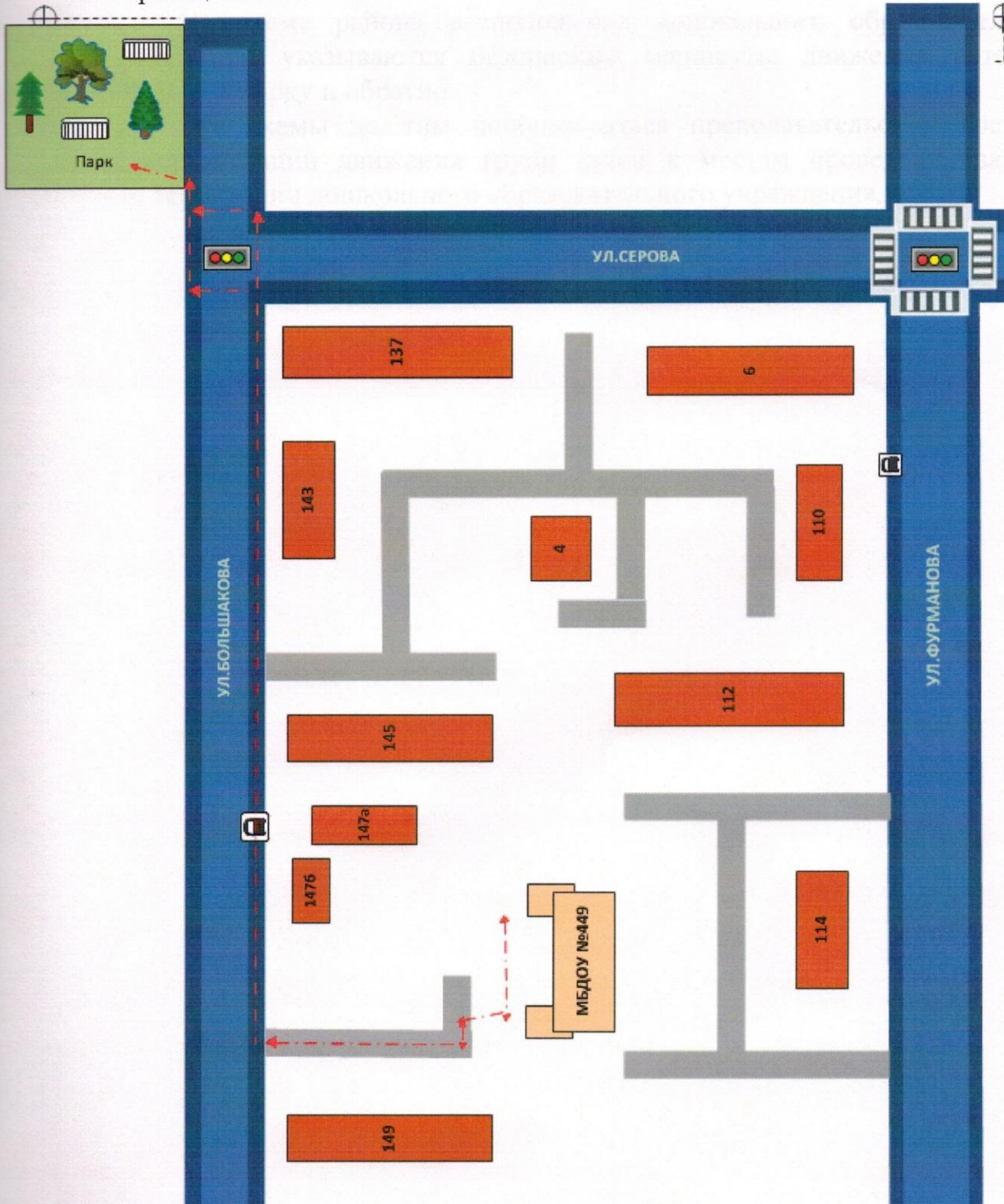
Образец схемы








(допускается схему дополнять фотоматериалами)

3. Маршруты движения организованных групп детей от образовательного учреждения к парку

Образец схемы



-  - направление безопасного движения детей к парку
-  - проезжая часть
-  - тротуар
-  - жилая застройка
-  - пешеходная дорога